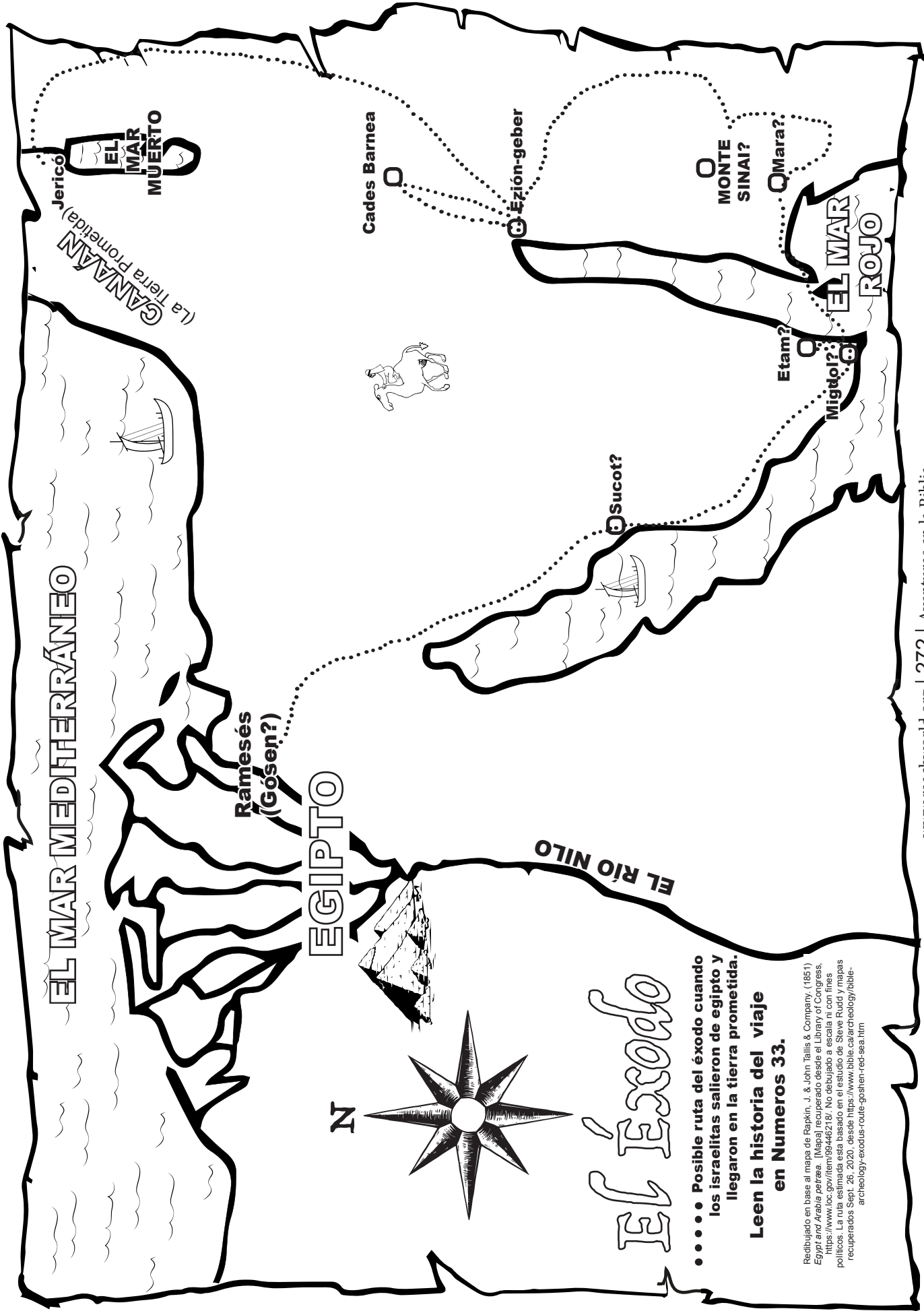


◇◇◇◇◇ Posible ruta de Abraham cuando salio de Ur hasta Harán hasta Canán.

Redibujado en base al mapa de Kiepert, H. (1916) *Generalkarte des Türkischen Kriegsschauplatzes auf Grund der Carte Generale des Provinces Europeennes et Asiatiques de L'Empire Ottoman*. Berlin: Heinrich Kiepert. *Mapa Recuperado desde the Library of Congress*. <https://www.loc.gov/item/2013593013/>. Adicional lugares y nombres encontrado en el texto y mapa de C. S. Hammond & Co., (1987). "The Biblical World at the Time of the Patriarchs" *Mapa*, en T. Bryant, *The New Compact Bible dictionary*. Grand Rapids, Michigan: EEUU: Zondervan Publishing House. No dibujado a escala ni con fines políticos. Indicaciones de lugares son aproximados.



EL MAR MEDITERRÁNEO

EL MAR MUERTO
 (La Tierra Prometida)
 GANANAN

Ramesés
 (Gósen?)

EGIPTO

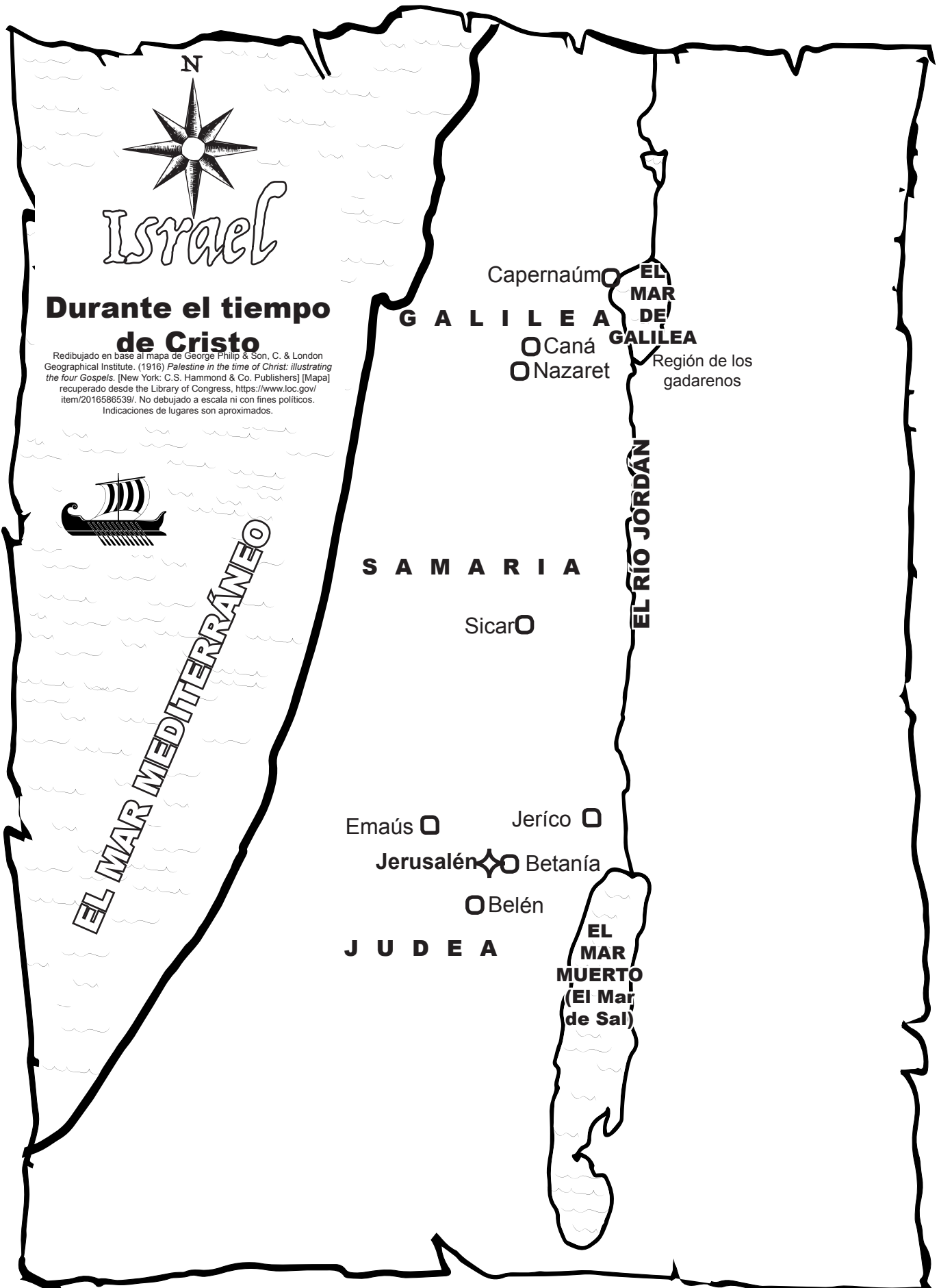
N

EL RÍO NILO

El Éxodo

••••• Posible ruta del éxodo cuando los israelitas salieron de egipto y llegaron en la tierra prometida.
Leen la historia del viaje en Numeros 33.

Redibujado en base al mapa de Rapkin, J. & John Tallis & Company. (1851) *Egypt and Arabia perææ*. [Mapa] recuperado desde el Library of Congress, <https://www.loc.gov/item/99446218/>. No dibujado a escala ni con fines políticos. La ruta estimada está basado en el estudio de Steve Rudd y mapas recuperados Sept. 26, 2020, desde <https://www.bible.ca/archeology/bible-archeology-exodus-route-goshen-ed-sea.htm>



Israel

Durante el tiempo de Cristo

Redibujado en base al mapa de George Philip & Son, C. & London Geographical Institute. (1916) *Palestine in the time of Christ: illustrating the four Gospels.* [New York: C.S. Hammond & Co. Publishers] [Mapa] recuperado desde the Library of Congress, <https://www.loc.gov/item/2016586539/>. No dibujado a escala ni con fines políticos. Indicaciones de lugares son aproximados.

EL MAR MEDITERRÁNEO

Capernaúm
G A L I L E A
Caná
Nazaret
EL MAR DE GALILEA

Región de los gadarenos

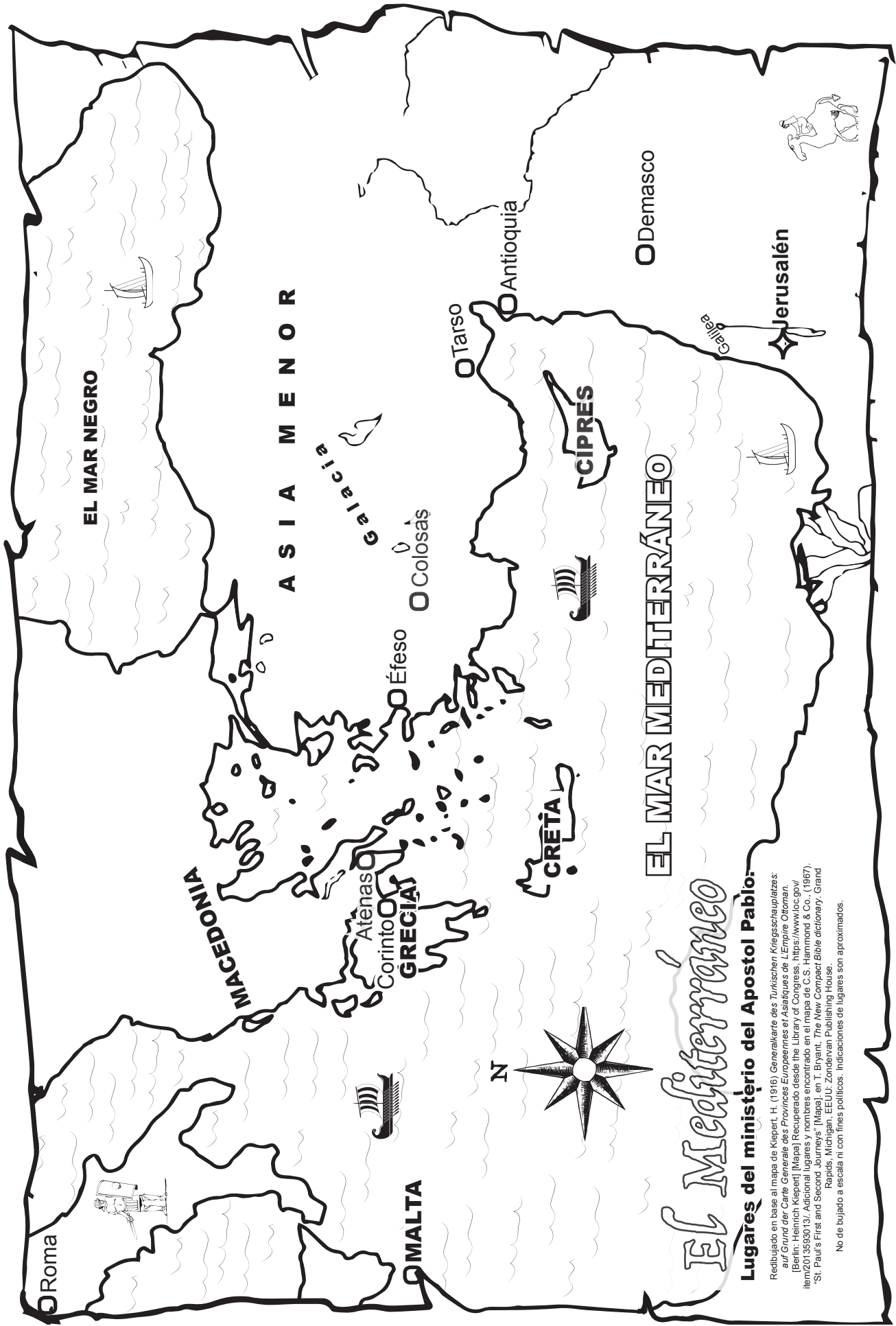
S A M A R I A

Sicar

Emaús Jerico
Jerusalén Betanía
Belén

J U D E A

EL MAR MUERTO (El Mar de Sal)



El Mediterráneo

Lugares del ministerio del Apóstol Pablo:

Redibujado en base al mapa de Kiepert, H. (1916): *Generalkarte des Türkischen Kriegsschauplatzes auf Grund der Carte Generale des Provinces Européennes et Asiatiques de L'Empire Ottoman.* [Berlin: Heinrich Kiepert] [Mapa] Recuperado desde the Library of Congress. <https://www.loc.gov/item/2013593013/>. Adicional lugares y nombres encontrado en el mapa de C.S. Hammond & Co., (1967). "St. Paul's First and Second Journeys" [Mapa], en T. Bryant, *The New Compact Bible dictionary*. Grand Rapids, Michigan, EEUU: Zondervan Publishing House.

No de bajado a escala ni con fines políticos. Indicaciones de lugares son aproximados.